

# PODÉLNÝ PROFIL ODVODNĚNÍ ZPEVNĚNÉ PLOCHY

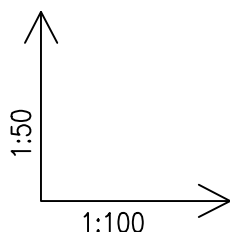

M 1:100/1:50

KATASTRY
PARCELNÍ ČÍSLA
DRUH POVRCHU
VZDÁL. BODŮ [m]

OZNAČENÍ ŠACHET

SMĚROVÉ POMĚRY

NOVÝ JIČÍN-HORNÍ PŘEDMĚSTÍ	
589/3	
ASFALT	
1,53	5,91



## ODVODNĚNÍ ZPEV. PLOCHY

NACHÁZÍ-LI SE VODOVOD POD ÚROVNÍ KAN. POTRUBÍ, BUDE NAD VODOVODEM ULOŽENA CHRÁNIČKA Z BETONOVÝCH ŽLABŮ DL. 2 m (1,0 m NA KAŽDOU STRANU OD KŘÍŽENÍ)

AREÁLOVÝ ROZVOD VODY (STÁVAJÍCÍ, SKUT. HL. ULOŽENÍ OVĚŘIT VÝKOPEM)

VPUSŤOVÝ KUS ŠTĚRBINOVÉHO ŽLABU

HLOUBKA VÝKOPU

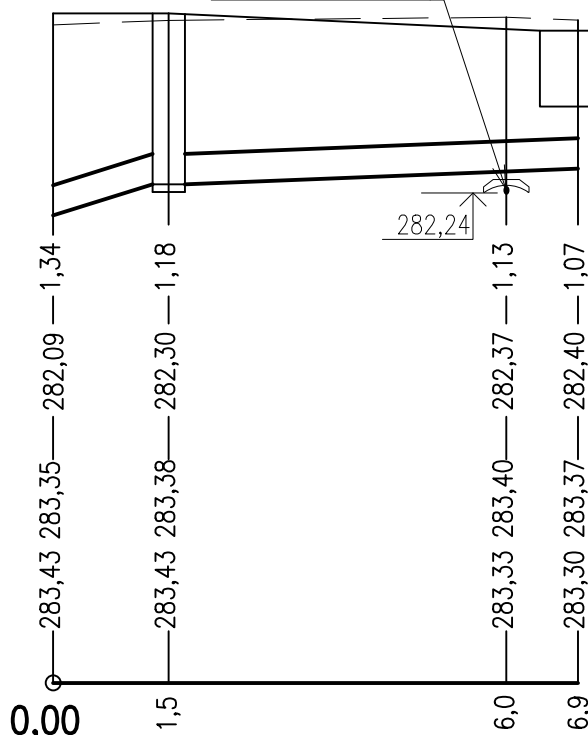
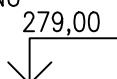
KÓTA DNA POTRUBÍ

KÓTA PŮVODNÍHO TERÉNU

KÓTA UPRAVENÉHO TERÉNU

SROVNÁVACÍ ROVINA

STANIČENÍ [km/m]



PROFIL(mm)-MATERIÁL
SKLON (%)—DĚLKA (m)
ULOŽENÍ

200 - PVC KG SN8
15,65 % - 1,5 m
2,00 % - 5,4 m
PÍSEK TL. 100 mm

Dokumentace byla zpracována jako Dokumentace pro provádění stavby a nenahrazuje výrobní dokumentaci. Před provedením je nutno předložit výrobní dokumentaci jednotlivých částí díla.

Kontroloval	Vypracoval	Kreslil	BENEPRO, a.s.	
Ing. R. Hlaušek	Ing. M. Maďarová	Ing. M. Maďarová		
	<i>Maďarová</i>	<i>Maďarová</i>	www.benepro.cz - info@benepro.cz tel. : 595 172 428, fax : 595 172 429 Tovární 1707/33, 737 01 Český Těšín	
Investor	Technické služby města Nového Jičína, p.o. Suvorovova 909/114, 741 01 Nový Jičín		Formát	A4
Místo stavby	p.č. 589/3, k. ú. Nový Jičín-Horní Předměstí		Datum	04/2021
Akce: Projektová dokumentace revitalizace střediska Veřejná zeleň na ul. Palackého 29, Nový Jičín	Objekt: SO 04 - VJEZD A ZP. PLOCHY STŘED. ZELENĚ Obsah: PODÉLNÝ PROFIL ODVODNĚNÍ ZPEVNĚNÉ PLOCHY		Účel	DPS
			Měřítko	1:100/1:50
		Arch. číslo		BE/2021/01
		Číslo kopie		Číslo výkresu D 1.1.29